








SITUACE VÝŠKOVÉHO ŘEŠENÍ
M 1:250 150/5


M 1:250






כ / טו

LEGENDA:

- | | |
|---|----------------------------|
| | HRANICE PARCEL |
|  | PARCELNÍ ČÍSLO |
|  | HRANY ZPEVNĚNÝCH PLOCH |
|  | SVODIDLO |
|  | PLOT |
|  | OPĚRNÁ ZEĎ |
|  | BRÁNY A BRANKY |
|  | VCHOD OBJEKTU |
| | SVISLE DOPRAVNÍ ZNAČENÍ |
| | SLOUPY VO |
| | SLOUPY ELEKTRICKÉHO VEDENÍ |
| | ŠACHTA, ULIČNÍ VPUSŤ |
| | STROMY, KEŘE |

LEGENDA NOVÝCH:


- ROZHRANÍ OBJEKTU D.11a / D.11b
 NAVRŽENÉ HRANY OBJEKTU D.11b

NAVRŽENÉ HRANY OBJEKTU D.11a:
 CHODNÍKOVÁ BETONOVÁ OBRUBA 80/200
 RAMPOVÁNÍ POVRCHU CHODNÍKU
 VODOROVNÉ DOPRAVNÍ ZNAČENÍ
 VÝŠKOVÁ ÚPRAVA POKLOPŮ SACHET, ŠOUPAT A
 MRŽÍ ULIČNÍCH VPUSŤÍ


UPOZORNĚNÍ:

POLOHA STÁVAJÍCÍCH INŽENÝRSKÝCH SÍTÍ JE ZAKRESLENA NA ZÁKLADĚ INFORMACÍ POSKYTNUTÝCH JEJICH SPRÁVCI.
PŘED ZAHÁJENÍM ZEMNÍCH PRACÍ JE NUTNO VEŠKERÉ SÍTĚ VYTYČIT, VYZNAČIT A POPŘÍPADĚ OCHRÁNIT DLE VYJÁDRĚNÍ SPRÁVCE.

Souřadnicový systém S-JTSK
Výškový systém B.p.v.

Vedoucí projektant ING. LUBOMÍR KONVIČNÝ		Zodpovědný projektant ING. LUBOMÍR KONVIČNÝ	Vypracoval ING. LUBOMÍR KONVIČNÝ	 DOPRAVNÍ PROJEKČNÍ A TÝMAŘOVSKÉ SPOLEČNOSTI
INVESTOR: Město Třebíč, Karlovo náměstí 104/55, 674 01, Třebíč ÚČEL: Projektová dokumentace pro provádění stavby AKCE: Revitalizace zimního stadionu v Třebíči D.11a - TERÉNNÍ ÚPRAVY AREÁLU				DATUM 10/2021 FORMÁT 12 x A4 ČÍSLO DPS ÚČEL ZAKÁZKY 2003 MĚŘÍTKO 1:200
OBJEKT: D.11a.01 - ARCHITEKTONICKO STAVEBNÍ ŘEŠENÍ PŘÍLOHA: SITUACE VÝŠKOVÉHO ŘEŠENÍ				ČÍSLO VÝKRESU D.11a.01.12